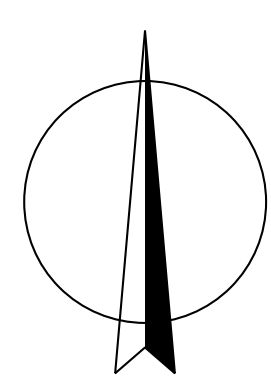
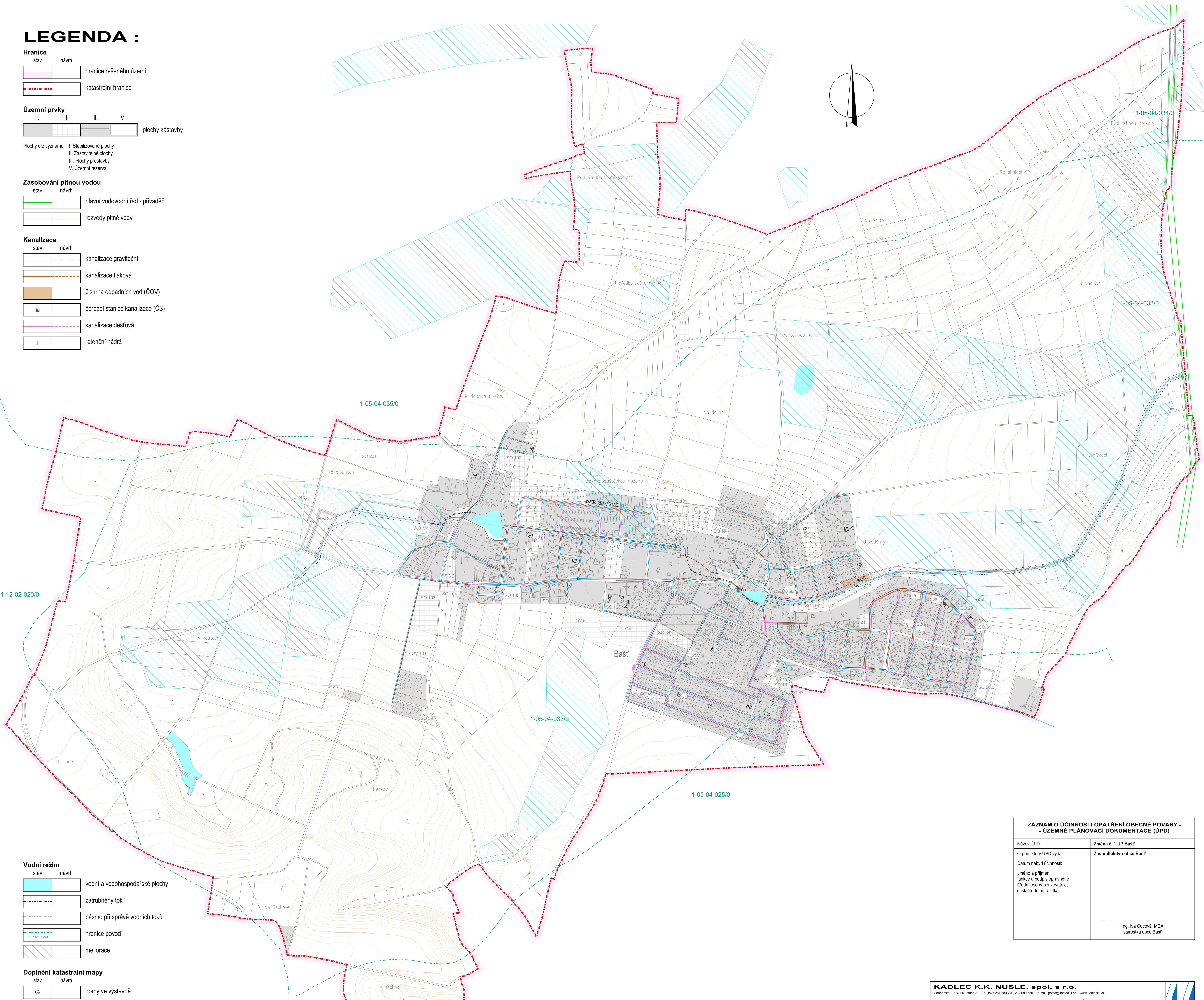


ZMĚNA Č. 1 ÚZEMNÍHO PLÁNU BAŠŤ

LEGENDA :

Hranice				
stav	návrh			
	hranice řešeného území			
	katastrální hranice			
Územní prvky				
I.	II.	III.	V.	plochy zástavby
Plochy dle významu: I. Stabilizované plochy II. Zastavitelné plochy III. Plochy přestavby V. Územní rezerva				
Zásobování pitnou vodou				
stav	návrh			
	hlavní vodovodní řád - přívaděč			
	rozvody pitné vody			
Kanalizace				
stav	návrh			
	kanalizace gravitační			
	kanalizace tlaková			
	čistiřna odpadních vod (ČOV)			
	čerpací stanice kanalizace (ČS)			
	kanalizace dešťová			
	retenční nádrž			

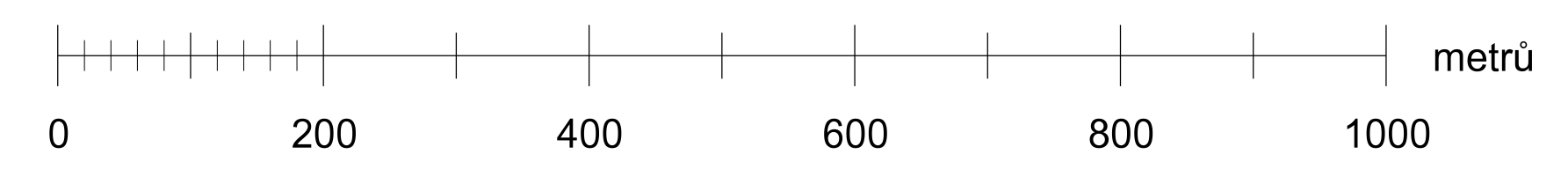


Vodní režim	
stav	návrh
	vodní a vodohospodářské plochy
	zatrubněný tok
	pásmo při správě vodních toků
	hranice povodí
	meliorace
Doplnění katastrální mapy	
stav	návrh
	domy ve výstavbě

ZÁZNAM O ÚČINNOSTI OPATŘENÍ OBECNÉ POKYHY - ÚZEMNÍ PLÁNOVACÍ DOKUMENTACE (ÚPD)	
Název ÚPD:	Změna č. 1 ÚP Bašť
Organ, který ÚPD vydal:	Zastupitelstvo obce Bašť
Datum nabytí účinnosti:	
Jméno a příjmení, funkce a podpis oprávněné úřední osoby pořizovatele, ošklá úředního razítka	
	Ing. Iva Cudová, MBA starostka obce Bašť

TECHNICKÁ INFRASTRUKTURA - VODNÍ HOSPODÁŘSTVÍ

M.: 1:5000



KADLEC K.K. NUSLE, spol. s r.o. Chapenská 3, 182 00 Praha 8 Tel. tel.: 284 680 740, 284 680 750 e-mail: posta@kadeck.cz www.kadeck.cz			
Projektant: Ing. arch. Daniela Bědřerová	Obecný projektant: Obecní úřad Bašť	Operátor: Kateřina Benšková	Číslo stránky: 475/2017
Název výkresu: TECHNICKÁ INFRASTRUKTURA - VODNÍ HOSPODÁŘSTVÍ		Datum: 08. 2018	Výška č.: C2.
		Měřítko: 1: 5000	Číslo č.: 1: 5000