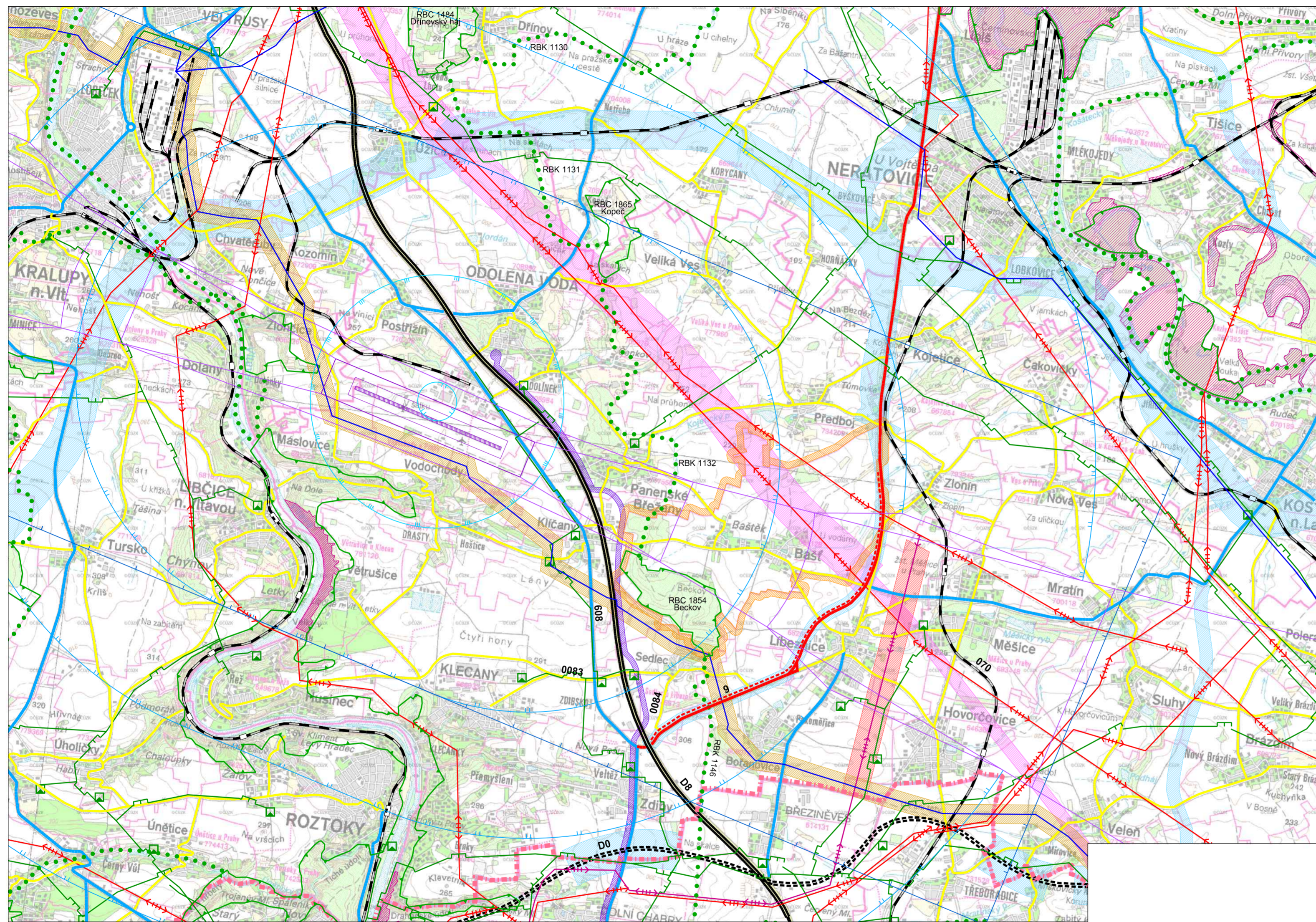




























ZMĚNA Č. 1 ÚZEMNÍHO PLÁNU BAŠŤ

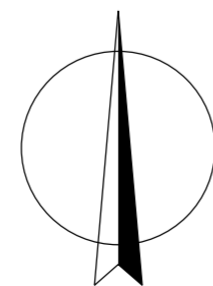


LEGENDA :

-  hranice řešeného území
-  hranice hlavního města Prahy
-  dálnice D8
-  dálnice D0 - Pražský okruh - návrh
-  silnice I. třídy
-  silnice I. třídy - návrh
-  silnice II. třídy
-  silnice I. a II. třídy - navržené koridory
-  silnice III. třídy
-  železnice
-  vysokorychlostní železniční trať - navržený koridor
-  tramvajová trať Kobyličky - Zdiby - navržený koridor
-  letiště Vodochody
-  letiště Vodochody - OP provozních ploch letiště
-  letiště Vodochody - OP vzletového a přiblížovacího prostoru
-  letiště Vodochody - OP výškové kuželové plochy
-  letiště Vodochody - OP se zákazem laserových zařízení
-  letiště Vodochody - OP VHF vysílače a přijímače (sektor B, C)
-  ÚSES - nadregionální a regionální biocentrum
-  ÚSES - nadregionální a regionální biokoridor
-  Natura 2000 - evropsky významné lokality
-  vedení VVN stav / návrh
-  vedení VVN 400 kV - navržené koridory
-  VVTL, VTL plynovod a regulační stanice
-  ropovod a produktovod
-  přípolož (zdvojení) ropovodu - navržený koridor

Výkres širších vztahů

M: 1:50 000



ZÁZNAM O ÚČINNOSTI OPATŘENÍ OBECNÉ POVAHY - ÚZEMNĚ PLÁNOVACÍ DOKUMENTACE (ÚPD)

Název ÚPD:	Změna č. 1 ÚP Bašť
Orgán, který ÚPD vydal:	Zastupitelstvo obce Bašť
Datum nabytí účinnosti:	
Jméno a příjmení, funkce a podpis oprávněné úřední osoby pořizovatele, otisk úředního razítka	
	----- Ing. Iva Cucová, MBA starostka obce Bašť

KADLEC K.K. NUSLE, spol. s r.o. Chaberská 3, 182 00 Praha 8 Tel./fax: 284 680 740, 284 680 750 e-mail: posta@kadleckk.cz www.kadleckk.cz			
Projektant: Ing. arch. Daniela Binderová	Obdobný projektant: Kateřina Benáková	Operátor:	
Porizovatel: Obecní úřad Bašť	Schvalovací orgán: Zastupitelstvo obce Bašť	Číslo smlouvy:	475/2017
Akce: ZMĚNA Č. 1 ÚZEMNÍHO PLÁNU BAŠŤ	Datum: 08. 2018	Výkres č.:	B2.
Název výkresu: VÝKRES ŠIRŠÍCH VZTAHŮ	Měřítko: 1 : 50000	Kopie č.:	