

ZMĚNA Č. 1 ÚZEMNÍHO PLÁNU BAŠŤ

Návrh Změny územního plánu

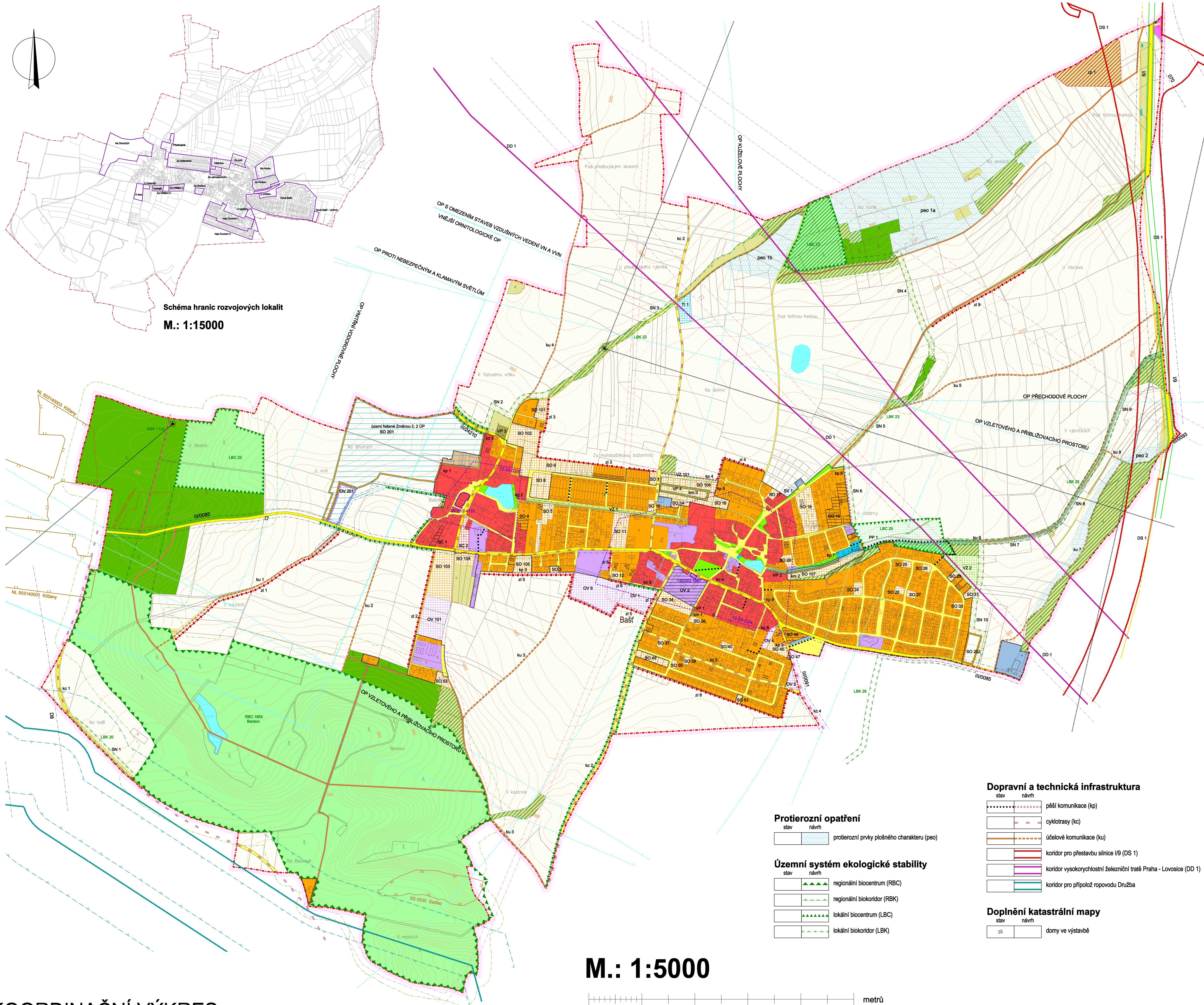
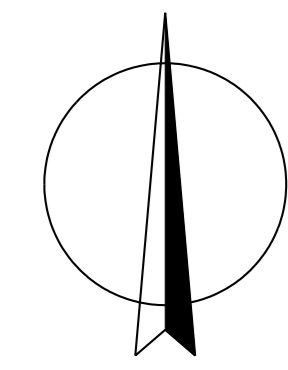
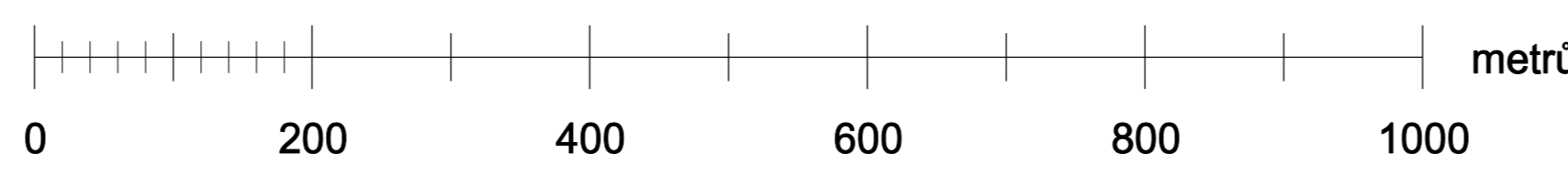


Schéma hranic rozvojových lokalit
M.: 1:15000

M.: 1:5000



LEGENDA :

Hranice		stav		návrh	
[Symbol]	hranice řešeného území	[Symbol]	stav	[Symbol]	návrh
[Symbol]	plocha řešeného území Změny č. 2 ÚP, není předmětem řešení Změny č. 1 ÚP	[Symbol]	stav	[Symbol]	návrh
[Symbol]	katastrální hranice	[Symbol]	stav	[Symbol]	návrh
[Symbol]	hranice zastavěného území ke dni 1. 3. 2018	[Symbol]	stav	[Symbol]	návrh

Plochy s rozdílným způsobem využití		stav		návrh	
[Symbol]	I. občanské vybavení (OV)	[Symbol]	stav	[Symbol]	návrh
[Symbol]	II. veřejná prostranství (VP)	[Symbol]	stav	[Symbol]	návrh
[Symbol]	III. veřejná prostranství - zeleň (VZ)	[Symbol]	stav	[Symbol]	návrh
[Symbol]	IV. smíšené obytné plochy - centrální zóna (SC)	[Symbol]	stav	[Symbol]	návrh
[Symbol]	V. smíšené obytné plochy - obytná zóna (SO)	[Symbol]	stav	[Symbol]	návrh
[Symbol]	VI. dopravní infrastruktura - silniční (DS)	[Symbol]	stav	[Symbol]	návrh
[Symbol]	VII. dopravní infrastruktura - drážní (DD)	[Symbol]	stav	[Symbol]	návrh
[Symbol]	VIII. technická infrastruktura (TI)	[Symbol]	stav	[Symbol]	návrh
[Symbol]	IX. výroba a skladování - zemědělská výroba (ZV)	[Symbol]	stav	[Symbol]	návrh
[Symbol]	X. smíšené výrobní plochy (SV)	[Symbol]	stav	[Symbol]	návrh
[Symbol]	XI. vodní a vodohospodářské plochy (VH)	[Symbol]	stav	[Symbol]	návrh
[Symbol]	XII. zemědělské plochy (ZP)	[Symbol]	stav	[Symbol]	návrh
[Symbol]	XIII. lesní plochy (LE)	[Symbol]	stav	[Symbol]	návrh
[Symbol]	XIV. přírodní plochy (PP)	[Symbol]	stav	[Symbol]	návrh
[Symbol]	XV. smíšené plochy nezastavěného území (SN)	[Symbol]	stav	[Symbol]	návrh

Plochy dle významu: I. Stabilizované plochy
II. Zastavěné plochy
III. Plochy přestavby
IV. Plochy v krajíně s navrženou změnou využití
V. Územní rezervy

Limity využití území

Ochranná pásma - dopravní a technická infrastruktura

stav		návrh			
[Symbol]	ochranné pásmo dálnice, silnice I. a III. třídy	[Symbol]	stav	[Symbol]	návrh
[Symbol]	ochranné pásmo železnice	[Symbol]	stav	[Symbol]	návrh
[Symbol]	ochranné pásmo letiště Vodochody	[Symbol]	stav	[Symbol]	návrh
[Symbol]	ochranné pásmo vodovodního přívadče (2,5 m)	[Symbol]	stav	[Symbol]	návrh
[Symbol]	ochranné pásmo vedení VVN, VN a trafostanic	[Symbol]	stav	[Symbol]	návrh
[Symbol]	ochranné pásmo dálkových hořavých kapalin	[Symbol]	stav	[Symbol]	návrh
[Symbol]	tepelný napáječ Mělník - Praha (nadzemní / podzemní potrubí)	[Symbol]	stav	[Symbol]	návrh
[Symbol]	radiorelevové trasy s vysílačem	[Symbol]	stav	[Symbol]	návrh

Nemovité kulturní památky

stav		návrh			
[Symbol]	areály a objekty nemovitých kulturních památek	[Symbol]	stav	[Symbol]	návrh

Území s archeologickými nálezy

stav		návrh			
[Symbol]	území s archeologickými nálezy I. kategorie	[Symbol]	stav	[Symbol]	návrh

Ochrana nerostných surovin, vlivy těžby

stav		návrh			
[Symbol]	ložiska nevyhrazených nerostů	[Symbol]	stav	[Symbol]	návrh
[Symbol]	sesuvy stabilizované	[Symbol]	stav	[Symbol]	návrh

Ochrana přírodních hodnot

stav		návrh			
[Symbol]	významná zelená plošná	[Symbol]	stav	[Symbol]	návrh
[Symbol]	významná zelená liniová (zl)	[Symbol]	stav	[Symbol]	návrh
[Symbol]	zelená plošná - rekultivace plochy (zp)	[Symbol]	stav	[Symbol]	návrh
[Symbol]	vzdálenost 50 m od okraje lesa	[Symbol]	stav	[Symbol]	návrh

Ochrana vod

stav		návrh			
[Symbol]	pásmo při správě vodních toků	[Symbol]	stav	[Symbol]	návrh

Dopravní a technická infrastruktura

stav		návrh			
[Symbol]	pěší komunikace (kp)	[Symbol]	stav	[Symbol]	návrh
[Symbol]	cyklotrasy (kc)	[Symbol]	stav	[Symbol]	návrh
[Symbol]	účelové komunikace (ku)	[Symbol]	stav	[Symbol]	návrh
[Symbol]	koridor pro přestavbu silnice I/9 (DS 1)	[Symbol]	stav	[Symbol]	návrh
[Symbol]	koridor vysokorychlostní železniční tratě Praha - Lovosice (DD 1)	[Symbol]	stav	[Symbol]	návrh
[Symbol]	koridor pro příložku ropovodu Družba	[Symbol]	stav	[Symbol]	návrh

Doplnění katastrální mapy

stav		návrh			
[Symbol]	domy ve výstavbě	[Symbol]	stav	[Symbol]	návrh

Protierozní opatření

stav		návrh			
[Symbol]	protierozní prvky plošného charakteru (peo)	[Symbol]	stav	[Symbol]	návrh

Územní systém ekologické stability

stav		návrh			
[Symbol]	regionální biocentrum (RBC)	[Symbol]	stav	[Symbol]	návrh
[Symbol]	regionální biokoridor (RBK)	[Symbol]	stav	[Symbol]	návrh
[Symbol]	lokální biocentrum (LBC)	[Symbol]	stav	[Symbol]	návrh
[Symbol]	lokální biokoridor (LBK)	[Symbol]	stav	[Symbol]	návrh

KOORDINAČNÍ VÝKRES

KADLEC K.K. NUSLE, spol. s r.o. Chvalská 1, 182 00 Praha 8 - Tel.čís. 224 080 761, 224 080 770 - e-mail: zps@kadlec.cz www.kadlec.cz			
Projednatel: Ing. arch. Daniela Běňadková	Oborní projektant: Kateřina Běňadková	Opisovatel: Kateřina Běňadková	Číslo výkresu: 475/2017
Příjemce: Obecní úřad Bašť	Schválil/a: Zastupitelstvo obce Bašť	Datum: 04. 2018	Výška č.: B1.
Název výkresu: KOORDINAČNÍ VÝKRES	Měřítko: 1: 5000	Kopie č.:	