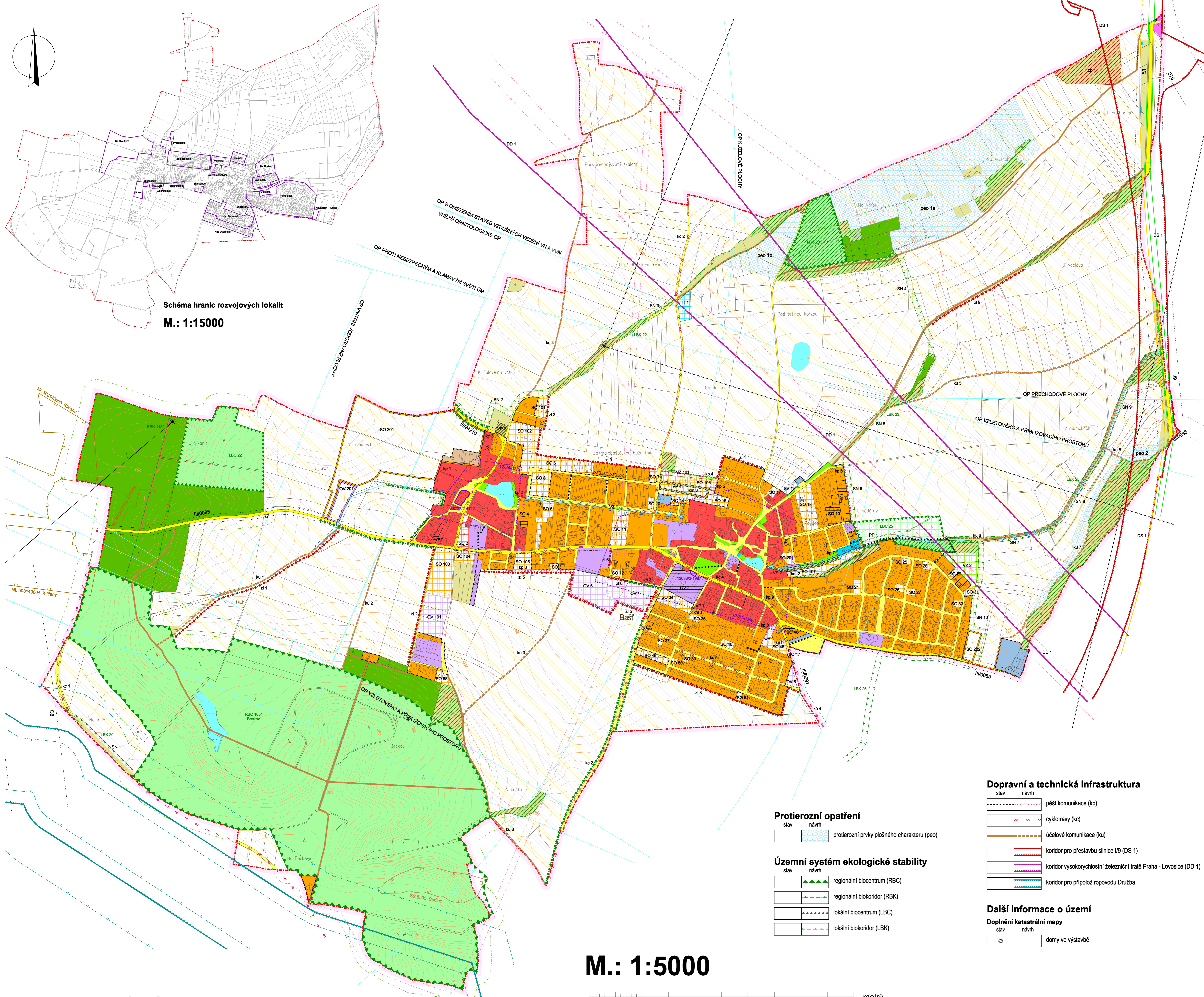
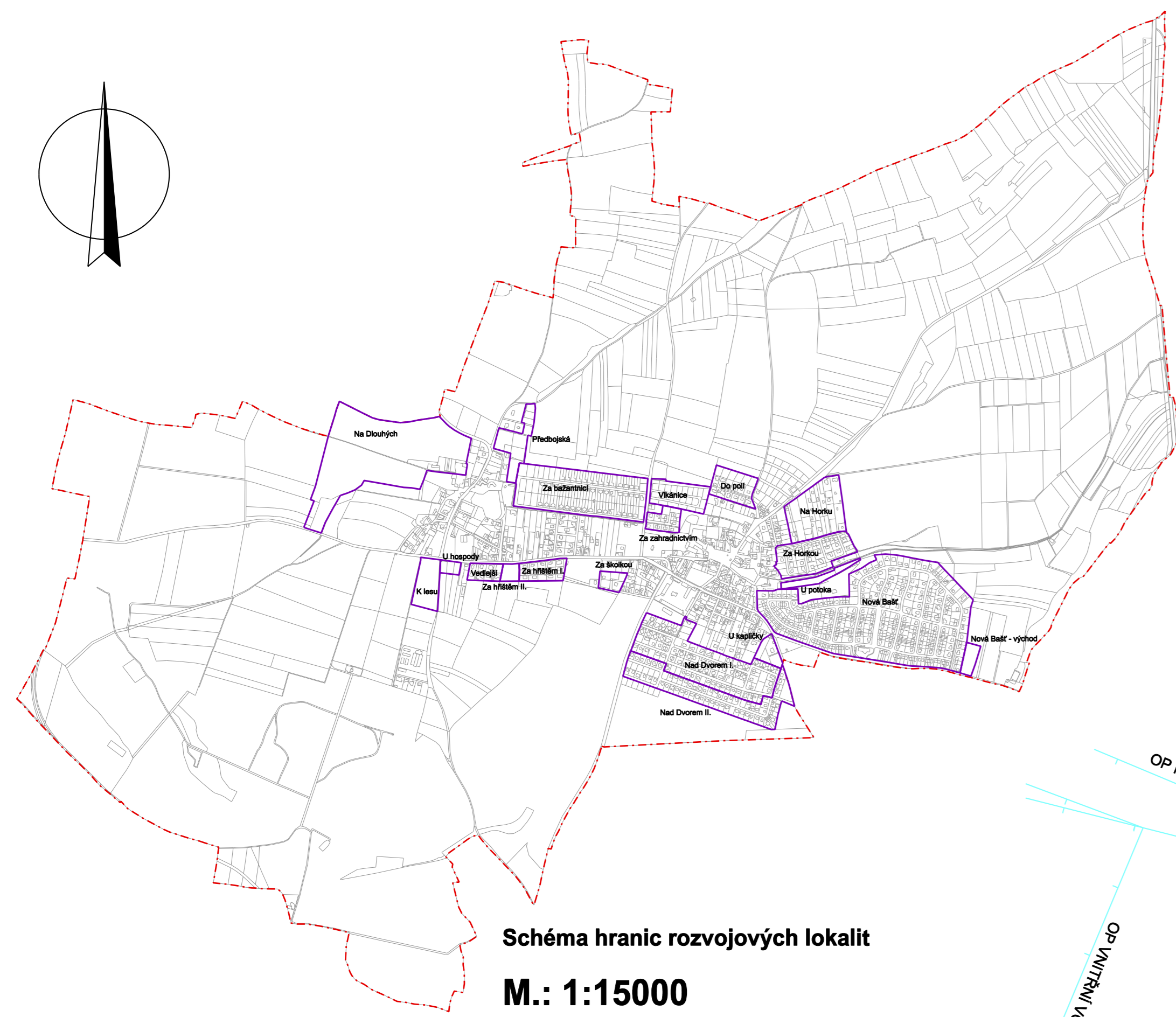



ÚZEMNÍ PLÁN BAŠŤ

Úplné znění po vydání Změny č. 1 ÚP



LEGENDA :

- Hranice**
- stav návrh hranice řešeného území
 - stav návrh katastrální hranice
 - stav návrh hranice zastavěného území ke dni 1. 3. 2018
- Plochy s rozdílným způsobem využití**
- I. občanské vybavení (OV)
 - II. veřejná prostranství (VP)
 - III. veřejná prostranství - zeleň (VZ)
 - IV. smíšené obytné plochy - centrální zóna (SC)
 - V. smíšené obytné plochy - obytná zóna (SO)
 - VI. dopravní infrastruktura - silniční (DS)
 - VII. dopravní infrastruktura - drážní (DD)
 - VIII. technická infrastruktura (TI)
 - IX. výroba a skladování - zemědělská výroba (ZV)
 - X. smíšené výrobní plochy (SV)
 - XI. vodní a vodohospodářské plochy (VH)
 - XII. zemědělské plochy (ZP)
 - XIII. lesní plochy (LE)
 - XIV. přírodní plochy (PP)
 - XV. smíšené plochy nezastavěného území (SN)
- Plochy dle významu: I. Stabilizované plochy
II. Zastavěné plochy
III. Plochy přestavby
IV. Plochy změn v krajině
V. Územní rezerva

Limity využití území

- Ochranná pásma - dopravní a technická infrastruktura**
- stav návrh ochranné pásma dálnice, silnice I. a III. třídy
 - stav návrh ochranné pásma železnice
 - stav návrh ochranné pásma letiště Vodochody
 - stav návrh ochranné pásma vodovodního přívadče (2,5 m)
 - stav návrh ochranné pásma vedení VVN, VN a trafostanic
 - stav návrh ochranné pásma dálkových hofavých kapalin
 - stav návrh tepelný napáječ Mělník - Praha (nadzemní / podzemní potrubí)
 - stav návrh radioreléové trasy s vysílačem

Nemovité kulturní památky

- stav návrh areály a objekty nemovitých kulturních památek

Území s archeologickými nálezy

- stav návrh území s archeologickými nálezy I. kategorie

Ochrana nerostných surovin, vlivy těžby

- stav návrh ložiska nevyhrazených nerostů
- stav návrh sesuvy stabilizované

Ochrana přírodních hodnot

- stav návrh významná zeleň plošná
- stav návrh významná zeleň liniová (zl)
- stav návrh zeleň plošná - rekultivační plochy (zp)
- stav návrh vzdálenost 50 m od okraje lesa

Ochrana vod

- stav návrh pásmo při správě vodních toků

Dopravní a technická infrastruktura

- stav návrh pěší komunikace (kp)
- stav návrh cyklotrasy (kc)
- stav návrh účelové komunikace (ku)
- stav návrh koridor pro přestavbu silnice I/9 (DS 1)
- stav návrh koridor vysokorychlostní železniční tratě Praha - Lovosice (DD 1)
- stav návrh koridor pro přípolož ropovodu Družba

Další informace o území

- stav návrh domy ve výstavbě

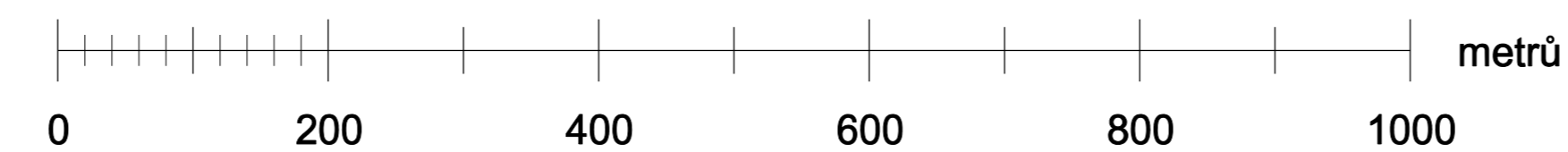
Protierozní opatření

- stav návrh protierozní prvky plošného charakteru (peo)

Územní systém ekologické stability

- stav návrh regionální biocentrum (RBC)
- stav návrh regionální biokoridor (RBK)
- stav návrh lokální biocentrum (LBC)
- stav návrh lokální biokoridor (LBK)

M.: 1:5000



ZÁZNAM O ÚČINNOSTI	
Origin, který vydal poslední změnu ÚP:	Zastupitelstvo obce Bašť
Požadavé číslo poslední změny ÚP:	1
Datum nabytí účinnosti poslední změny ÚP:	
Jedno z příjmení, funkce a podpis oprávněné úřední osoby pořizovatele, číslo úředního razítka	
Ing. Iva Cuzová, MBA starostka obce Bašť	

KADLEC K.K. NUSLE, spol. s r.o.		www.kadlec.cz	
Projednatel:	Obecní úřad Bašť	Období projektace:	08/2018
Projednatel:	Daniela Běňadrová	Období projektace:	Kateřina Běňadrová
Objekt:	Obce Bašť	Období projektace:	Zastupitelstvo obce Bašť
Objekt:	ÚZEMNÍ PLÁN BAŠŤ	Období projektace:	475/2017
Objekt:	Úplné znění po vydání Změny č. 1 ÚP	Období projektace:	08. 2018
Objekt:	KOORDINAČNÍ VÝKRES	Období projektace:	1: 5000
Objekt:		Období projektace:	B1.

KOORDINAČNÍ VÝKRES