

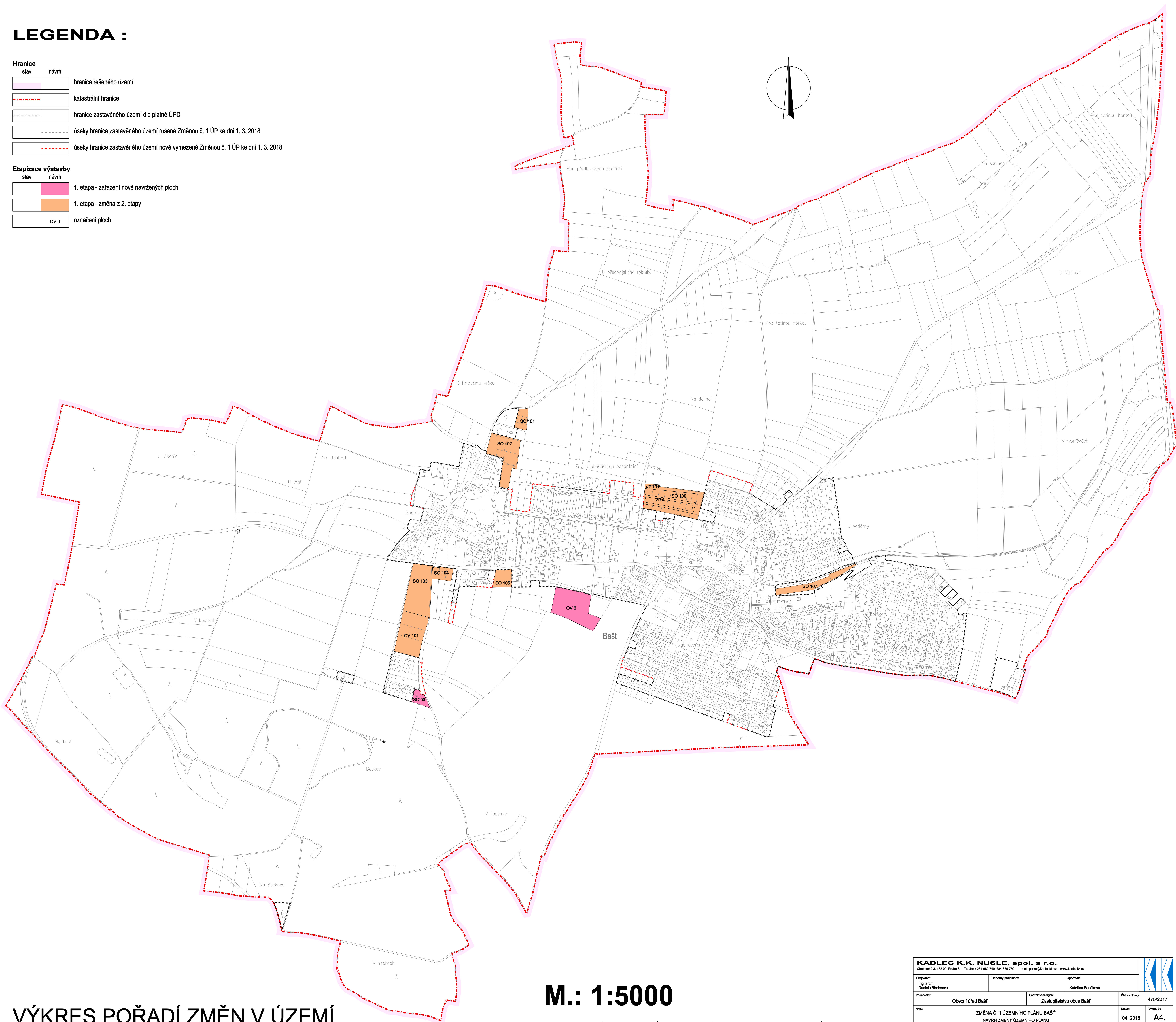
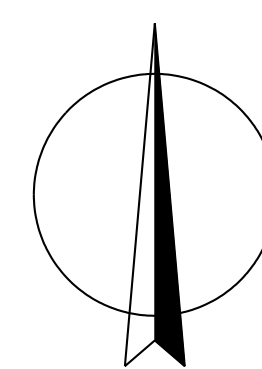
ZMĚNA Č. 1 ÚZEMNÍHO PLÁNU BAŠŤ

Návrh Změny územního plánu

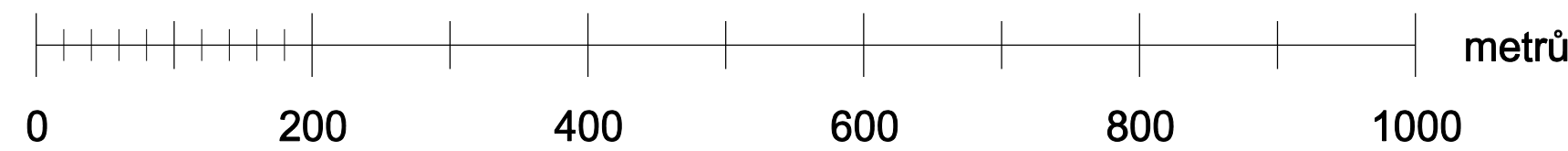
LEGENDA :

| Hranice | | |
|---------|-------|--|
| stav | návrh | |
| | | hranice řešeného území |
| | | katastrální hranice |
| | | hranice zastavěného území dle platné ÚPD |
| | | úseky hranice zastavěného území rušené Změnou č. 1 ÚP ke dni 1. 3. 2018 |
| | | úseky hranice zastavěného území nově vymezené Změnou č. 1 ÚP ke dni 1. 3. 2018 |

| Etapizace výstavby | | |
|--------------------|-------|---|
| stav | návrh | |
| | | 1. etapa - zařazení nové navržených ploch |
| | | 1. etapa - změna z 2. etapy |
| | | ov s označení ploch |



M.: 1:5000



**VÝKRES POŘADÍ ZMĚN V ÚZEMÍ
(ETAPIZACE)**

| | | | | |
|---|--|----------------------------------|-------------------------|--|
| KADLEC K.K. NUSLE, spol. s r.o. Chuderská 3, 162 00 Praha 6 Tel. tel.: 284 680 740, 284 680 750 e-mail: posta@kadlecki.cz www.kadlecki.cz | | | | |
| Projektant: Ing. arch. Děniška Bědřichová | Oborní projektant: Kateřina Bědřichová | Operátor: Kateřina Bědřichová | | |
| Příjemce: Obecní úřad Bašť | Schvalovací orgán: Zastupitelstvo obce Bašť | Číslo směrnice: 475/2017 | | |
| Název výkresu: VÝKRES POŘADÍ ZMĚN V ÚZEMÍ (ETAPIZACE) | | Datum: 04. 2018 | Výška č.: A4. | |
| | | Měřítko: 1 : 5000 | Roční č.: | |