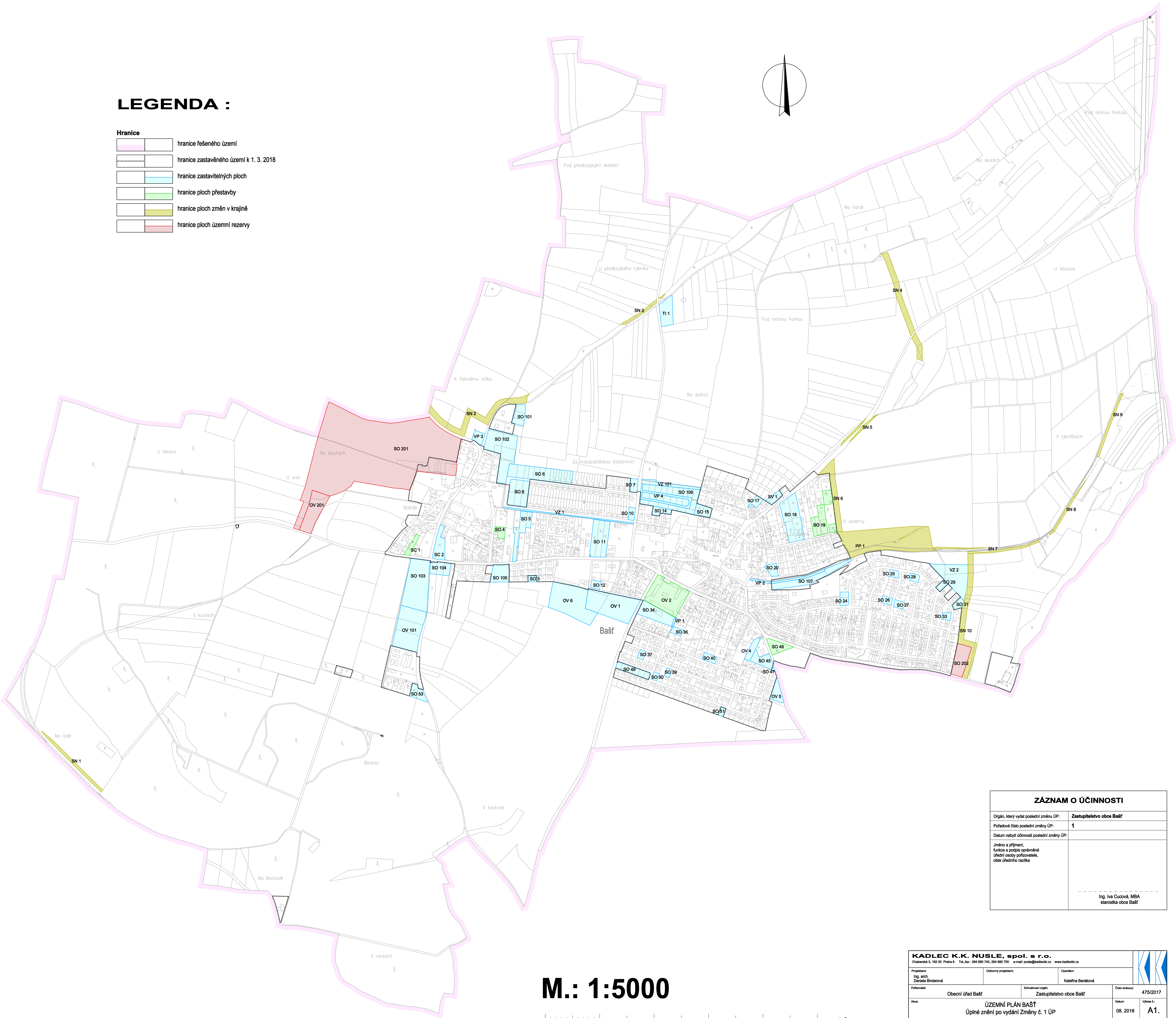
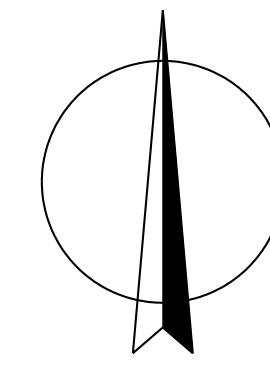


ÚZEMNÍ PLÁN BAŠŤ

Úplné znění po vydání Změny č. 1 ÚP

LEGENDA :

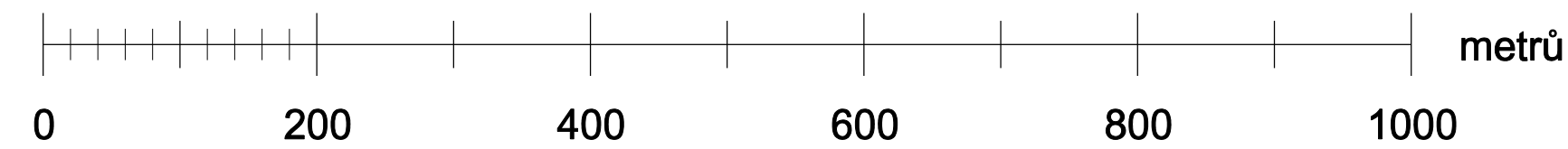
Hranice	
	hranice řešeného území
	hranice zastavěného území k 1. 3. 2018
	hranice zastavitelných ploch
	hranice ploch přestavby
	hranice ploch změn v krajině
	hranice ploch územní rezervy



ZÁZNAM O ÚČINNOSTI	
Orgán, který vydal poslední změnu ÚP:	Zastupitelstvo obce Bašť
Pořadové číslo poslední změny ÚP:	1
Datum nabytí účinnosti poslední změny ÚP:	
Jméno a příjmení, funkce a podpis oprávněné úřední osoby pořizovatele, otisk úředního razítka	
Ing. Iva Cuočová, MBA starostka obce Bašť	

KADLEC K.K. NUSLE, spol. s r.o. Chuderská 3, 182 00 Praha 8 Tel. fax: 284 680 740, 284 680 750 e-mail: posta@kadlecki.cz www.kadlecki.cz			
Projektant: Ing. arch. Daniela Bědřichová	Oborní projektant: Katerina Bědřichová	Operátor: Katerina Bědřichová	
Příjemce: Obecní úřad Bašť	Schvalovací orgán: Zastupitelstvo obce Bašť	Číslo směrnice: 475/2017	
ÚZEMNÍ PLÁN BAŠŤ Úplné znění po vydání Změny č. 1 ÚP		Datum: 08. 2018	Výška č.: A1.
Název výkresu: VÝKRES ZÁKLADNÍHO ČLENĚNÍ		Měřítko: 1 : 5000	Roční č.:

M.: 1:5000



VÝKRES ZÁKLADNÍHO ČLENĚNÍ