






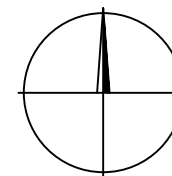


**LEGENDA:**

-  NIVELACÍ ZAMĚŘENÝ BOD
-  HRANICE POZEMKU DLE KN
-  235 ČÍSLO POZEMKU DLE KN
-  235 ČÍSLO POPISNÉ DOMU
-  KOMUNIKACE - GEODETICKY ZAMĚŘENO
-  TERÉNNÍ HRANY - GEODETICKY ZAMĚŘENO
-  PLOTY - GEODETICKY ZAMĚŘENO


**VÝŠKY OD SROVNÁVACÍ ROVINY - NIVELACE**

ČÍSLO BODU	MĚŘENO	VÝŠKA (mm)
1	HLADINA VE STUDNI	720
2	HORNÍ HRANA ŽLABU	625
2	HLADINA VE ŽLABU	550
2	<b>DNO ŽLABU - SROV. ROVINA</b>	<b>0</b>
3	HLADINA VE STUDNI	790
4	HLADINA VE STUDNI	130
4	TERÉN U STUDNY	1080
5	VJEZD U DOMU	95
6	DNO KORYTA TOKU	-95
6	HLADINA V KORYTĚ TOKU	55
7	HLADINA V KORYTĚ TOKU	310



Výškový systém Bpv

Souřadnicový systém JTSK

Stavebník - investor :	Obec Bašť, Obecní 126, Bašť	Číslo zakázky:	1448_VHS	 www.vhsprojekt.cz tel.: 775922074 IČ: 74643312 DIČ: CZ7601272580 Zlončice 144, 278 01 Kralupy nad Vltavou Kancelář - budova HECKL Přemyslova 153, 278 01 Kralupy n. Vlt.			
Odpovědný projektant:	Ing. Martin Jakoubek, AI 0008590						
Navrhl:	Ing. Hana Píšová						
Dokumentace:	<b>ODBORNÉ VODOHOSPODÁŘSKÉ POSOUZENÍ OBEC BAŠŤ</b>			Datum:	duben 2015	Počet formátů:	2 x A4
Část dokumentace:	<b>SITUACE - STÁVAJÍCÍ STAV - ULICE K POTOKU</b>			Měřítko:	1:1000	Číslo přílohy:	<b>05</b>